
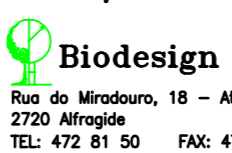
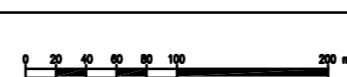


LEGENDA

- PERÍMETRO URBANO
- VIAS EXISTENTES
- ESPAÇO URBANO
- Consolidado
- De Equipamento
- ESPAÇO DE URBANIZAÇÃO PROGRAMADA
- Expansão de Média Densidade
- Expansão de Baixa Densidade
- ESPAÇO VERDE URBANO
- Equipado

 <p>Rua Paulo Sérgio, nº 4 2775-613 Concelho de Ponte Sôr TEL: 214508070 FAX: 214508079 e-mail: plural@plurad-planamento.pt http://www.plurad-planamento.pt</p>		<p><i>Oliveira das Neves</i> CONSULTORA, ESTUDOS E PROJECTOS, LDA</p> <p>R. Prof. Prádo Coelho, 31 - r/c 06* 1600 LISBOA TEL: 757 08 75 FAX: 757 50 28 e-mail: oliveira.das.neves@ip.pt</p>		<p>em associação com</p>  <p>Rua do Mindeuro, 18 - Alentejo Est* 2720 Alentejo TEL: 472 81 50 FAX: 472 81 59 e-mail: biodesign@mail.telepac.pt</p>		Código 6012
Cliente CÂMARA MUNICIPAL DE PONTE SÔR		Projecto PLANO DIRECTOR MUNICIPAL DE PONTE DE SÔR				
		Elementos Fundamentais				
Fonte: Voo fotogramétrico realizado por Inocer Portugal Lda em Novembro de 1995		Título ROSMANINHAL Estrutura Urbana				
Escala Gráfica 	Escala 1:5000	Data Agosto 2003	Desenho F 14			